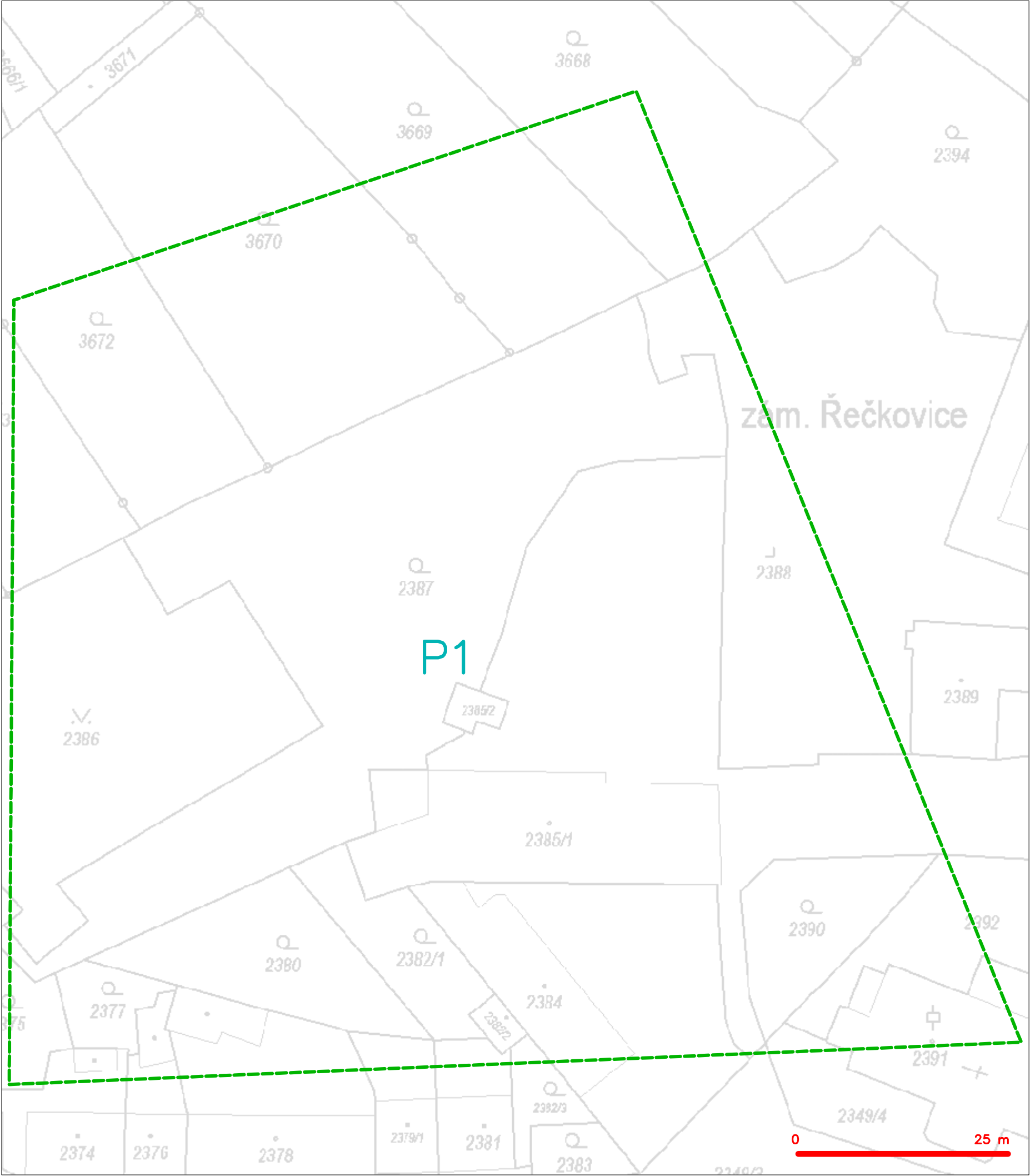


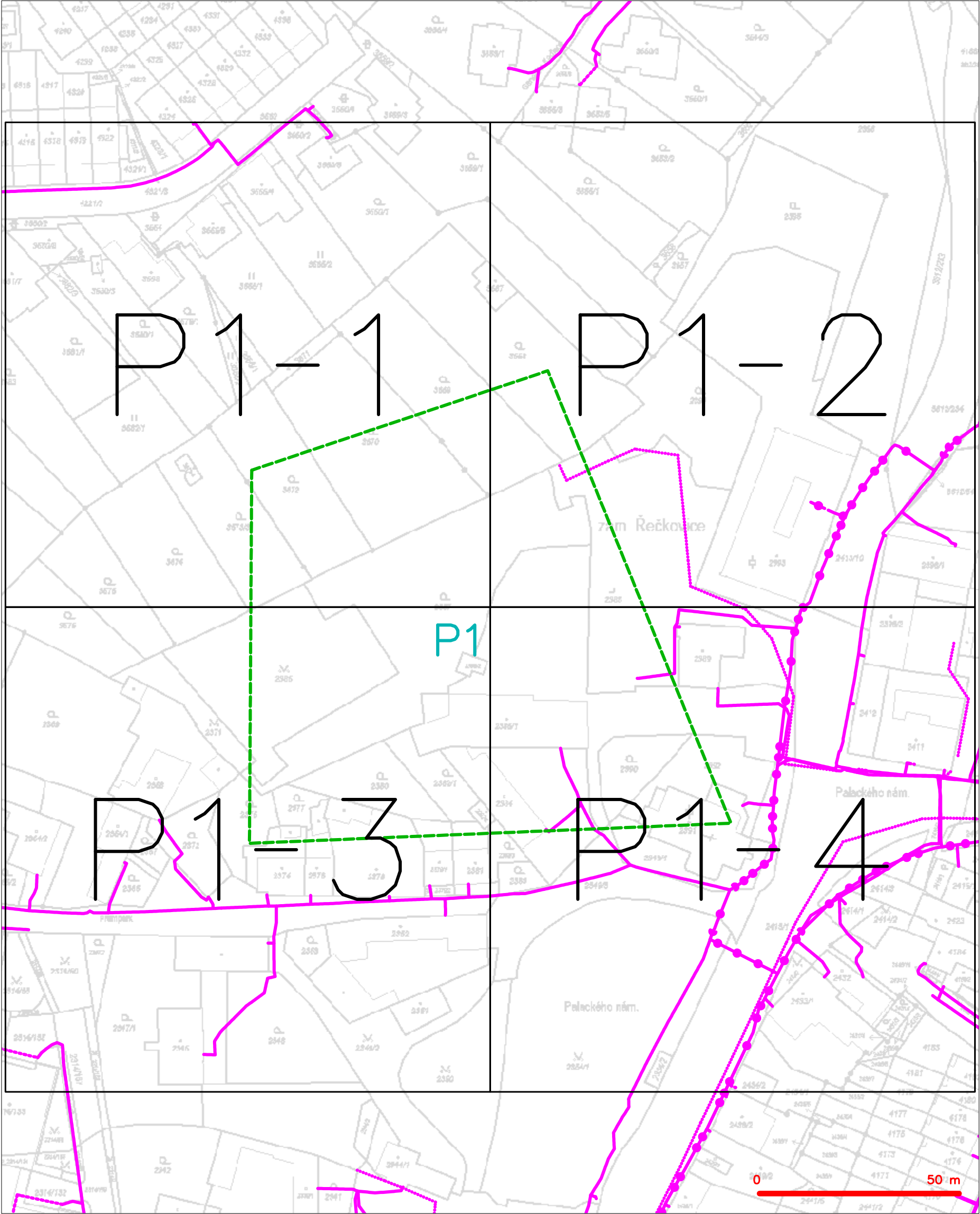
SITUAČNÍ VÝKRES - ZÁJMOVÉ ÚZEMÍ



LEGENDA
----- hranice zájmového území k vyjádření


CETIN a.s.
Českomoravská 2510/19, Libeň
190 00 Praha 9
DIČ: CZ04084063
102

SITUAČNÍ VÝKRES - POLYGON 1

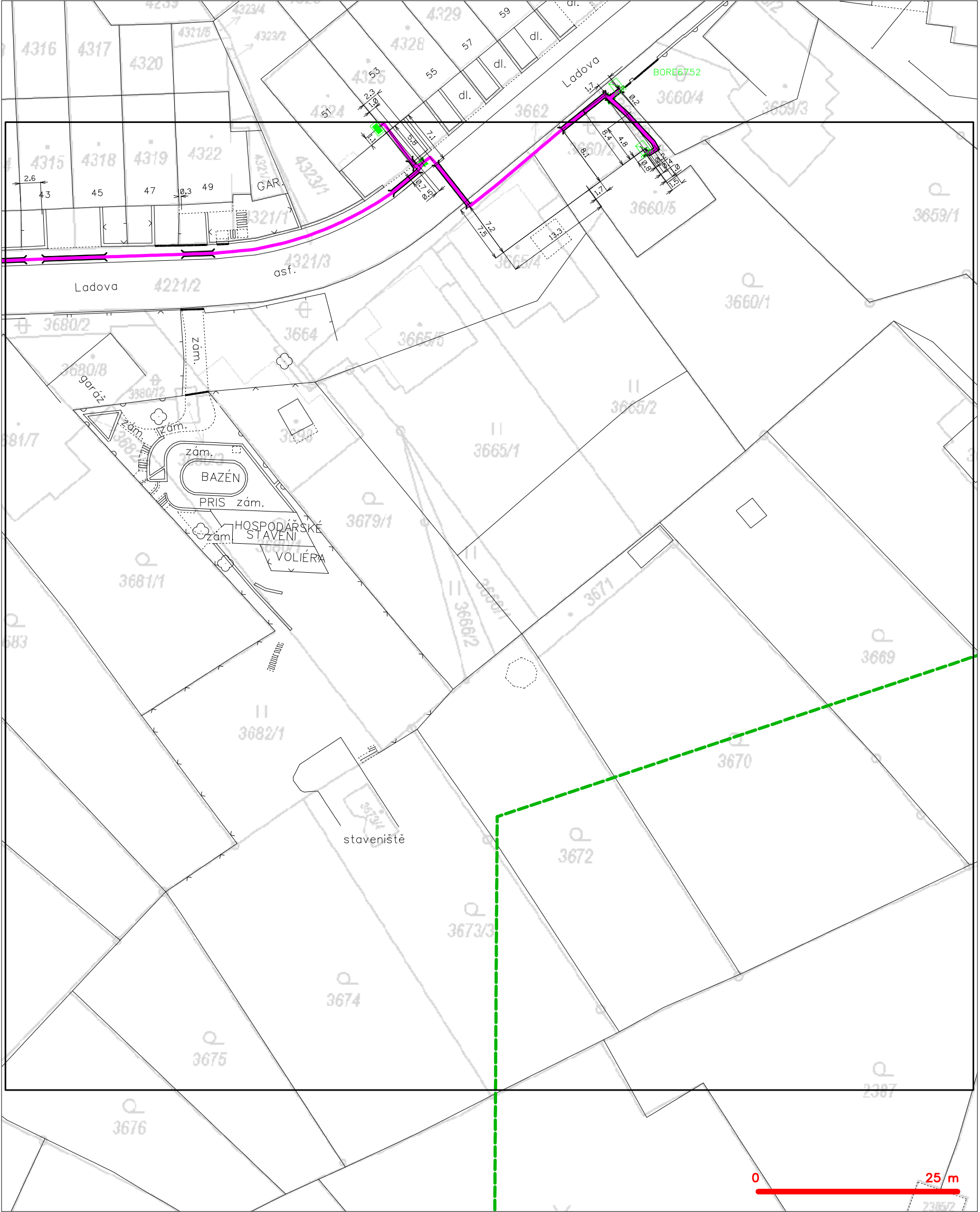


- LEGENDA

 - hranice zájmového území k vyjádření
 - NV přípojka, území s NV přípojkou CETIN
 - zaměřený průběh metalického kabelu
 - zaměřený průběh optického kabelu, HDPE trubky nebo souběh optického a metalického kabelu
 - nezaměřený průběh metalického kabelu
 - nadzemní síť cizí
- nezaměřený průběh optického kabelu, HDPE trubky nebo souběh optického a metalického kabelu
 - radiové síť, ochranné pásmo radiové sítě
 - nadzemní síť
 - neprovozované síť
 - podzemní síť cizí
 - síť s NV

[] === kolektor, kabelovod

SITUAČNÍ VÝKRES - POLYGON 1, list kladu P1-1



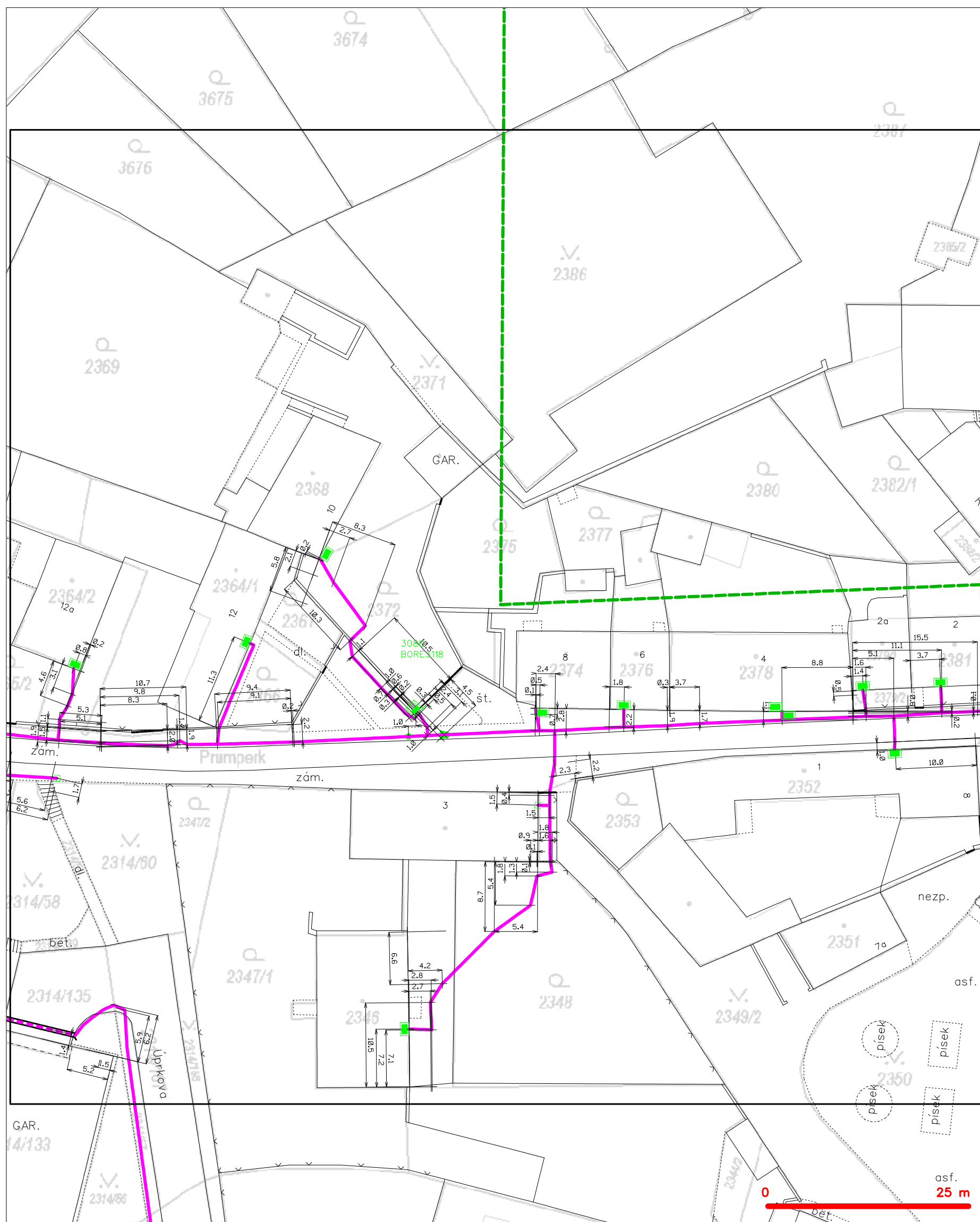
— — — — —	hranice zájmového území k vyjádření	— — — — —	nezaměřený průběh optického kabelu, HDPE trubky
— — — — —	NV přípojka, území s NV přípojkou CETIN	— — — — —	nebo souběh optického a metalického kabelu
— — — — —	zaměřený průběh metalického kabelu	— — — — —	radiové sítě, ochranné pásmo radiové sítě
— — — — —	zaměřený průběh optického kabelu, HDPE trubky	— — — — —	nadzemní sítě
— — — — —	nebo souběh optického a metalického kabelu	— — — — —	neprovozované sítě
— — — — —	nezaměřený průběh metalického kabelu	— — — — —	podzemní sítě cizí
— — — — —	nadzemní sítě cizí	— — — — —	sítě s NV

This is a detailed cadastral map of the area around Rečkovice. The map shows various land parcels with their respective cadastral numbers, including 3650/1, 3653/2, 3656/1, 3653/5, 3656/5, 3667, 2394, 2395, 2396, 3658, 3657, 3668, 2388, 2393, 2413/10, 2398/1, 2398/2, 2399, 3612/233, 3612/234, 3612/54, and 2399/9. A prominent red line is drawn across the map, starting from the bottom left and extending towards the top right. This line is accompanied by numerous dimensions and annotations, including '25 m' at the bottom right. Other features include a dashed green line, a dotted pink line, and a solid pink line. The map also shows the 'MĚSTSKÝ ÚŘAD' (Municipal Office) and a 'št.' (street) area. The text 'zám. Rečkovice' is visible in the center. The map is overlaid with a grid and various technical symbols and numbers.

LEGENDA

	hranice zájmového území k vyjádření		nezaměřený průběh optického kabelu, HDPE trubky
	NN přípojka, území s NN přípojkou CETIV		nebo souběh optického a metalického kabelu
	zaměřený průběh metalického kabelu		radiové sítě, ochranné pásmo radiové sítě
	zaměřený průběh optického kabelu, HDPE trubky		podzemní sítě
	nebo souběh optického a metalického kabelu		podzemní sítě cizí
	nezaměřený průběh metalického kabelu		sítě s NN
	podzemní sítě cizí		

SITUAČNÍ VÝKRES - POLYGON 1, list kladu P1-3



LEGENDA

	hranice zářivého území k vyjádření		nezaměřený průběh optického kabelu, HDPE trubky nebo souběh optického a metalického kabelu
	NN přípojka, území s NN přípojkou CETIN		radiové síť, ochranné pásmo radiové sítě
	zaměřený průběh metalického kabelu		podzemní síť
	zaměřený průběh optického kabelu, HDPE trubky nebo souběh optického a metalického kabelu		podzemní síť cizí
	nezaměřený průběh metalického kabelu		sítě s NN
	podzemní síť cizí		neprorazované síť
			kolektor, kabelovod

Technical site plan of a residential area in Brno, showing building footprints, streets, and proposed utility lines. The plan includes labels for "MĚSTSKÝ ÚŘAD", "VINÁRNA", "Palackého nám.", and "GARAZ". It features numerous dimensions, area numbers (e.g., 2388, 2389, 2390), and specific borehole identifiers (e.g., BORE4634, BORE5223, BORE4635, BORE3208, BORE2890, BORE3082). A scale bar at the bottom right indicates 25 meters.

nezaměřený průběh optického kabelu, HDPE trubky
nebo souběh optického a metalického kabelu

radiové sítě, ochranné pásmo radiové sítě

nadzemní sítě

neprovazované sítě

podzemní sítě cizí

sítě s NN

kolektor, kabelovod